

















Schnitt A`-A` - AB1 Station 14+960,361

Legende

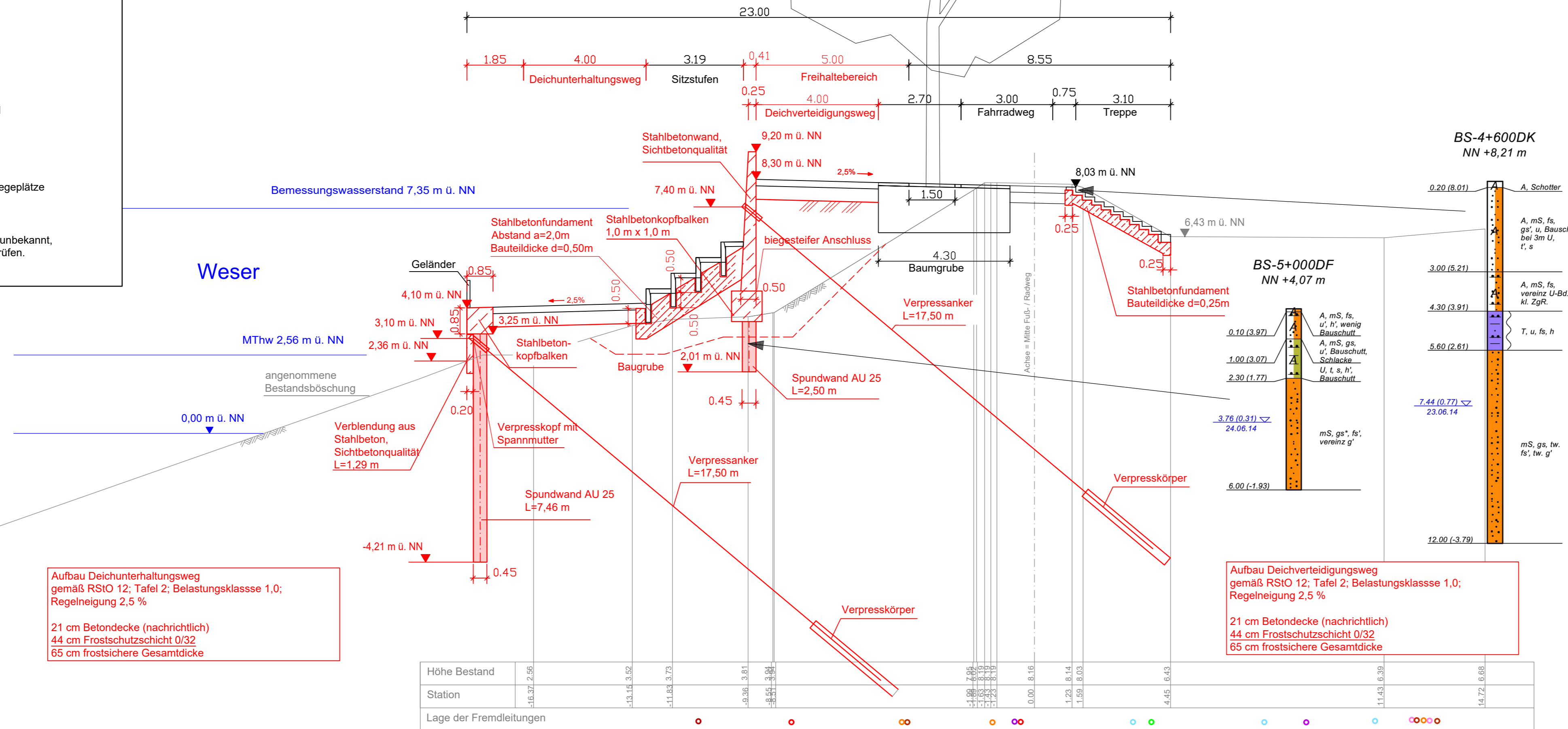
-  Planung
-  geplante Spundwand
-  Abtragsfläche Ausgleich
-  Planung Topotek 1, nachrichtliche Darstellung
-  Bestand

Fremdleitungen

-  Wesernetz - Kommunikation
-  Wesernetz - Strom
-  Wesernetz - Wasser
-  Wesernetz - Gas
-  ewe - Leitungen
-  Hansewasser
-  WSA - Leitungen
-  Kabel - Deutschland
-  LWL - Leitungen
-  Telekom
-  Stromversorgung Liegeplätze




Höhenlage der Fremdleitungen unbekannt, alle Leitungen sind vor Ort zu prüfen.

Quelle: Umsetzung Generalplan Küstenschutz, Machbarkeitsstudie Stadtstrecke, Generelle Beurteilung der Tragfähigkeit des Baugrundes und der Gründungsmöglichkeiten für die baulichen Maßnahmen, Geotechnischer Bericht; Institut für Geotechnik, Hochschule Bremen, 08.09.2014



Aufbau Deichunterhaltungsweg gemäß RSIO 12; Tafel 2; Belastungsklasse 1,0; Regelneigung 2,5 %
21 cm Betondecke (nachrichtlich)
44 cm Frostschuttschicht 0/32
65 cm frostsichere Gesamtdicke

Aufbau Deichverteidigungsweg gemäß RSIO 12; Tafel 2; Belastungsklasse 1,0; Regelneigung 2,5 %
21 cm Betondecke (nachrichtlich)
44 cm Frostschuttschicht 0/32
65 cm frostsichere Gesamtdicke

INDEX	DATUM	GEZ.	ÄNDERUNG			
BAUVORHABEN: GENERALPLAN KÜSTENSCHUTZ STADTSTRECKE MACHBARKEITSSTUDIE ERGÄNZUNG WETTBEWERBSVARIANTE						
PLANINHALT: TECHNISCHER QUERSCHNITT SCHNITT A`-A` - AB1 - Variante Wettbewerb Bahn- u. Stephanibrücke bis Bürgermeister-Smidt-Brücke						
0711-14-008	LPH 2	1: 100	09.04.2020	Wr	SW Blatt 6	-
PROJ.-NR.:	PHASE:	MASSSTAB:	DATUM:	GEZ.:	PLAN-NR.:	INDEX:
						
PROJEKTRÄGER: Bremischen Deichverband am linken Weserufer Wartumer Heerstraße 125 28197 Bremen Fon +49 421-33 30 60 Fax +49 421-33 30 629						
PLANVERFASSER: für die ARGE Grontmij GmbH/WES GmbH:  Sweco GmbH Karl-Ferdinand-Braun-Str. 9 D-28359 Bremen Telefon +49 421 2032-6 Telefax +49 421 2032-747						
LANDSCHAFTSPLANERISCHER ENTWURF: TOPOTEK 1 Gesellschaft von Landschaftsarchitekten mbH Sophienstraße 18 10178 Berlin						
PLANVERFASSER: 		FREIGABE PLANVERFASSER:		FREIGABE PROJEKTRÄGER:		